


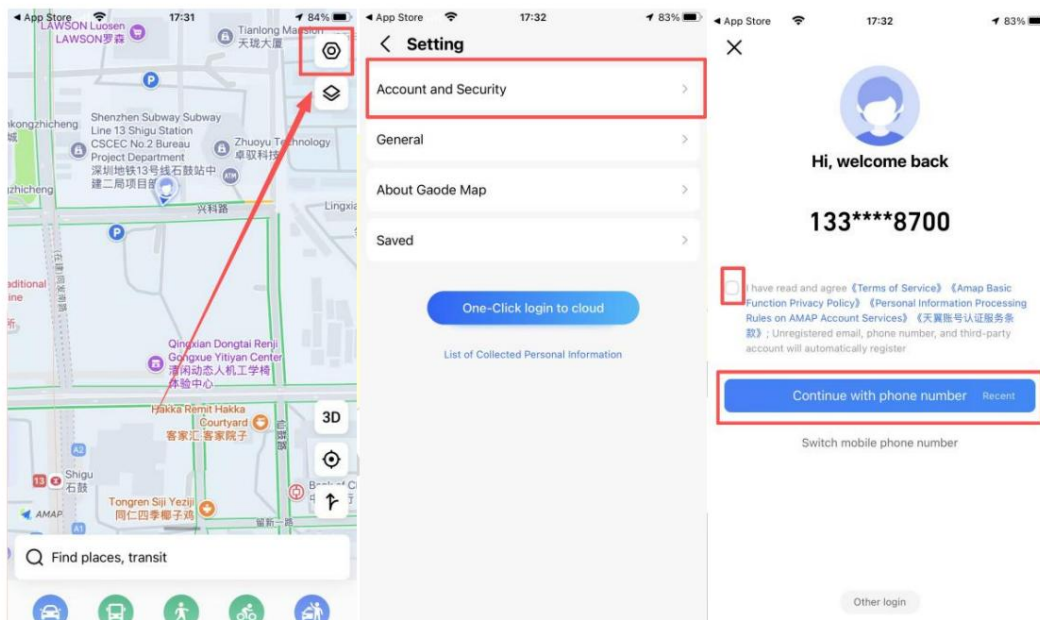
راهنمای استفاده از آمپ

دانلود و ثبت نام

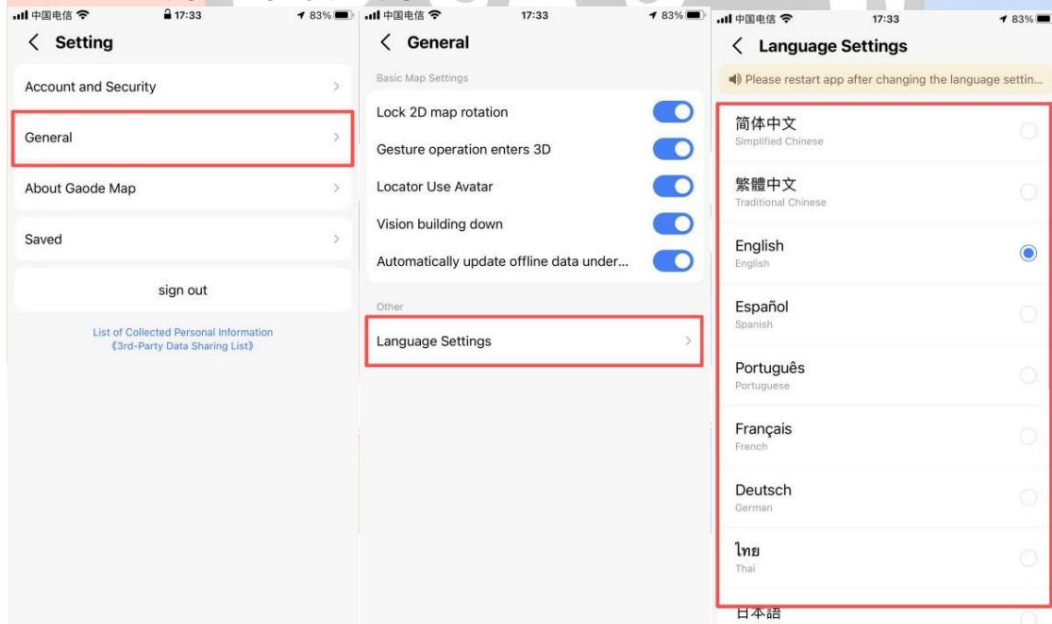
ادر اپ استور عبارت «Amap» را جستجو کنید، آن را دانلود و نصب کنید.



۲. ثبت حساب کاربری ثبت نام با شماره تلفن: برنامه را باز کنید، روی «من» در پایین سمت راست کلیک کنید، سپس در بالا روی «ورود/ ثبت نام» کلیک کنید؛ ثبت نام را انتخاب کنید، یک شماره تلفن چینی (۸۶) وارد کنید؛ روی «دریافت کد» کلیک کنید و کد تأیید پیامکی را وارد کنید.



شما می‌توانید زبان‌های مختلفی را انتخاب کنید:



احراز هویت با نام واقعی: پیمایش روزانه نیازی به احراز هویت با نام واقعی ندارد؛ فقط تاکسی/سواری، پرداخت‌ها و عملکردهای توسعه‌دهنده نیاز به احراز هویت با نام واقعی دارند (با استفاده از گذرنامه/اجازه اقامت)

توضیح مفصل توابع اصلی

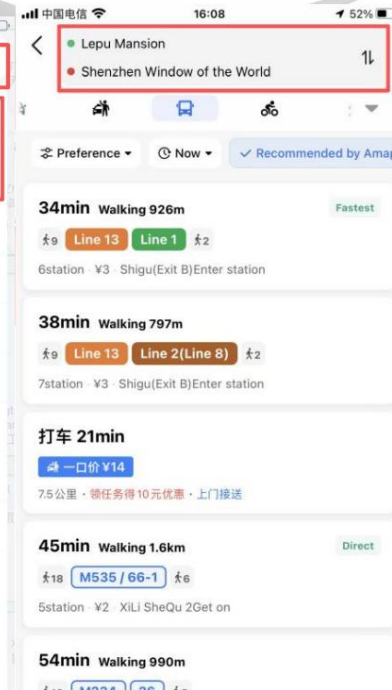
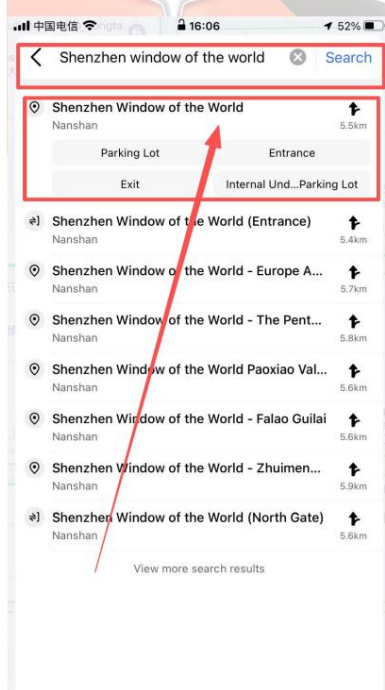
۱. برنامه‌ریزی مسیر (رایج‌ترین مورد استفاده)

ورودی: نوار جستجو در بالای صفحه اصلی، مراحل:



۲. از (نقطه شروع، پیش‌فرض مکان فعلی است)، تا (مقصد) را وارد کنید

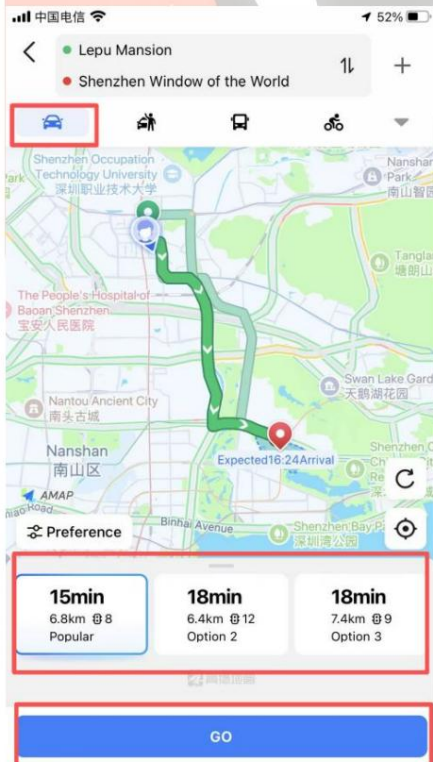
پشتیبانی: انگلیسی / پینین / چینی (به عنوان مثال، پنجره جهان، Shijiezhichan, 世界之窗)



۳. نحوه سفر را انتخاب کنید:

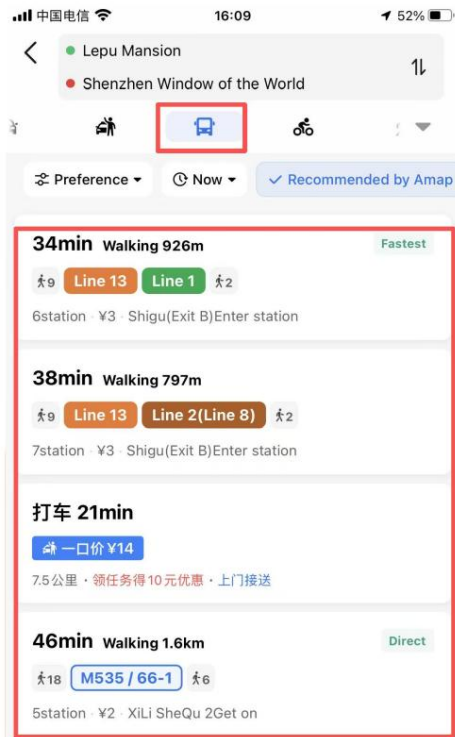


رانندگی: سریع‌ترین مسیر، جلوگیری از ازدحام، هشدار چراغ راهنمایی/دوربین کنترل سرعت

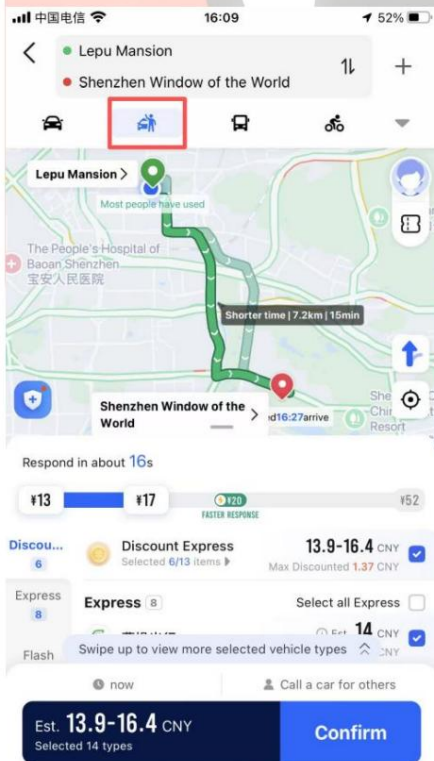


ingo.app

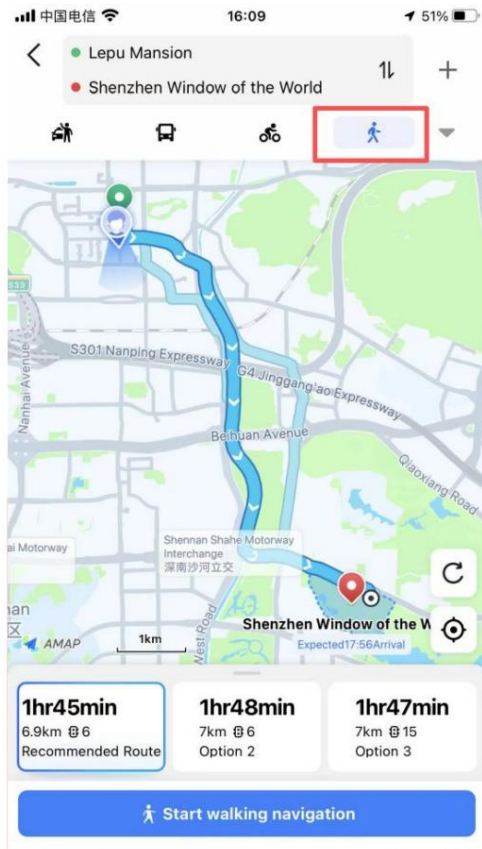
حمل و نقل عمومی (حمل و نقل عمومی): پیاده‌روی با اتوبوس مترو، شامل جایجایی‌ها، کرایه‌ها، مدت زمان، اولین و آخرین زمان حرکت



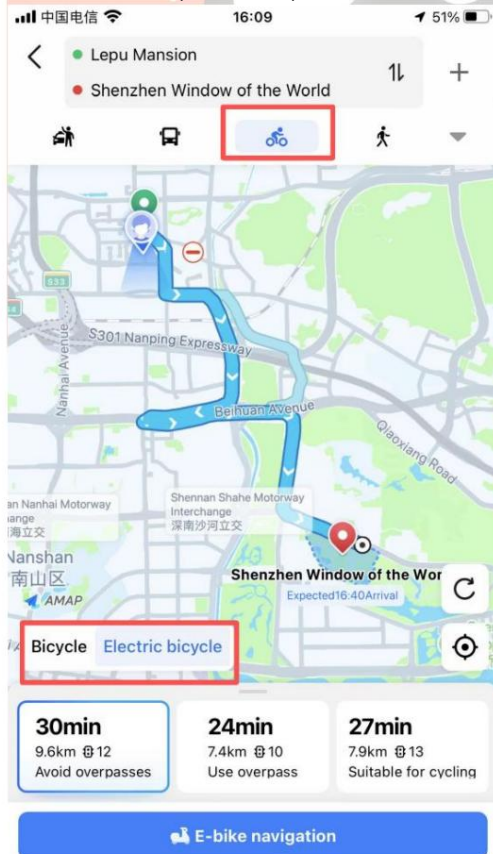
تاکسی (سوارکاری): با یک کلیک درخواست تاکسی بدهید، از کارتهای خارجی (Alipay، ویزا/مسترکارت) برای پرداخت



پیداهاری: ناوبری واقعیت افزوده در صحنه واقعی، کوتاهترین مسیر، یادآوری عبور از خیابان

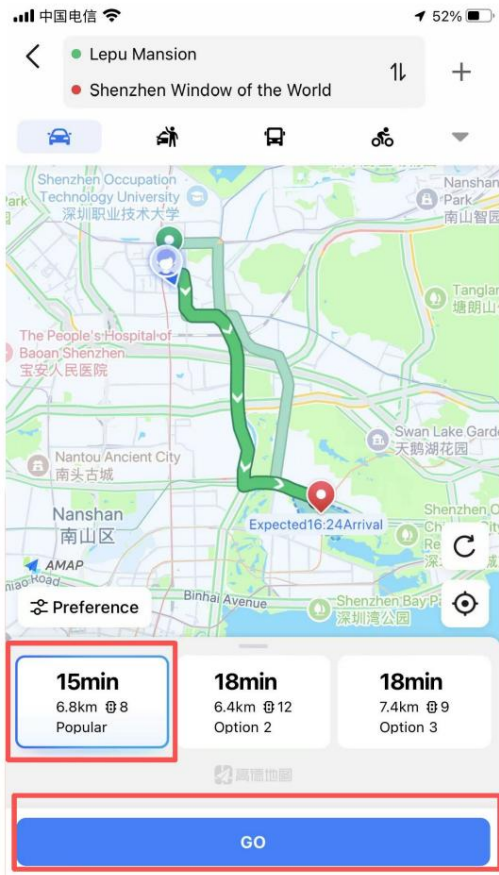


دوچرخه (دوچرخه‌سواری): مسیر اختصاصی برای دوچرخه‌ها / دوچرخه‌های برقی



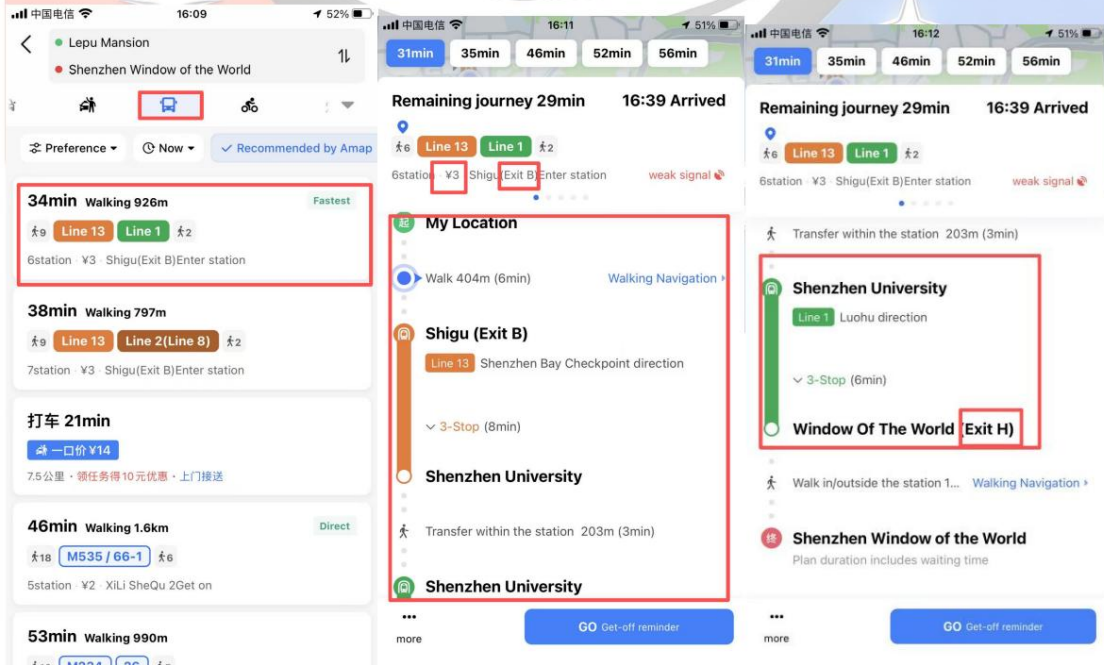
go.app

۵. روی شروع ناوبری کلیک کنید؛ راهنمای صوتی کامل انگلیسی و مسیرهای روی صفحه



۶. ناوبری مترو/اتوبوس (که اغلب توسط خارجی‌ها استفاده می‌شود)

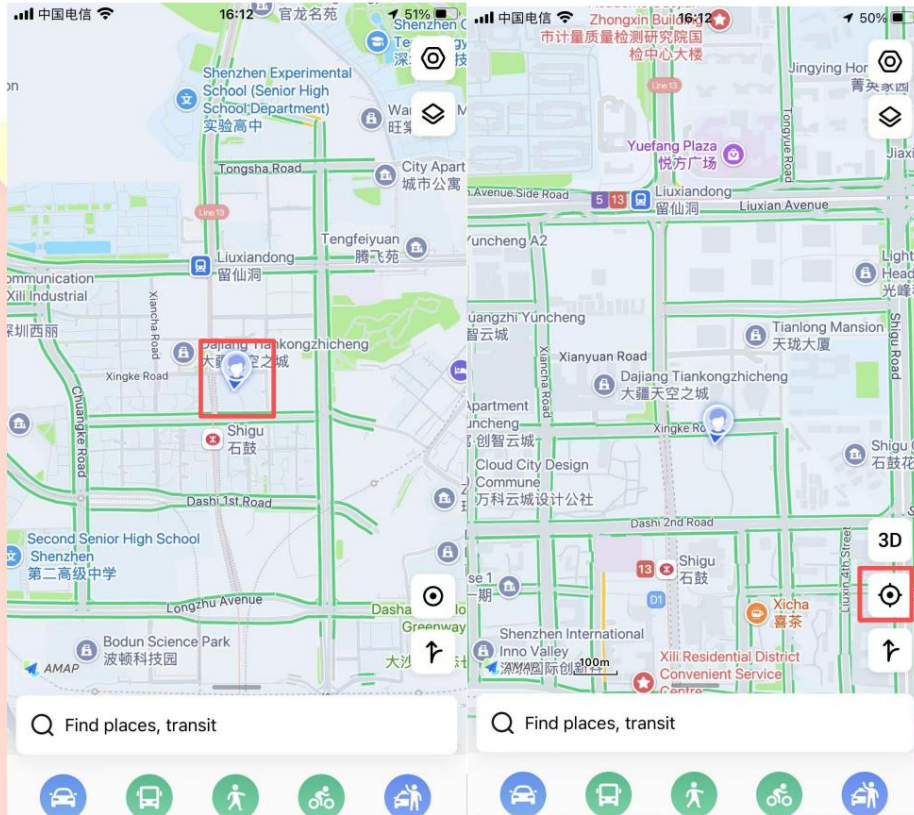
ویژگی‌های اصلی: نمایش نقشه مترو به زبان انگلیسی، ایستگاه‌های انتقال، اطلاعات خروج (خروج A/B/C) هشدارهای لحظه‌ای رسیدن اتوبوس، ردیابی موقعیت مکانی وسیله نقلیه، کرایه: نمایش داده شده به یوان (RMB) پشتیبانی از کد QR پرداخت با کارت حمل و نقل عمومی



۳. مرور نقشه و موقعیت‌یابی

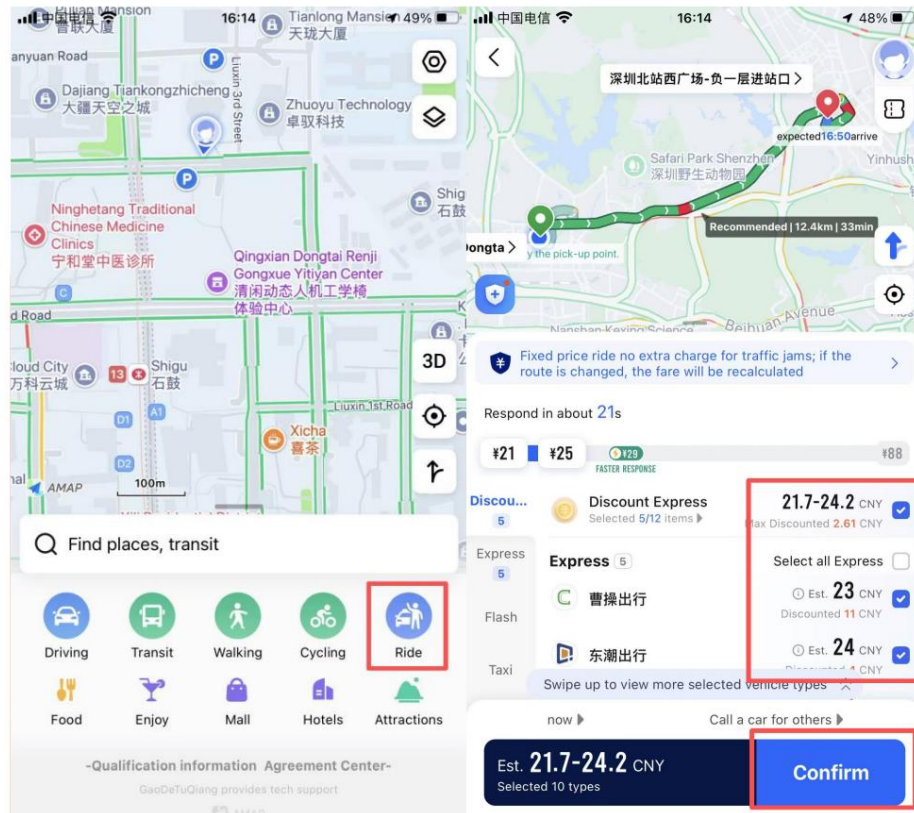
خانه: نقطه آبی = موقعیت مکانی شما در لحظه

عملیات: برای بزرگنمایی با دو انگشت به هم نزدیک کنید / برای مشاهده نقشه بکشید؛ برای بازگشت سریع به مکان فعلی خود، روی نماد مکان ضربه بزنید؛ روی یک POI (مکان) ضربه بزنید؛ جزئیات (آدرس، شماره تلفن، رتبه‌بندی، ساعات کاری، نظرات) را مشاهده کنید



۴. ویژگی تاکسی

ورودی: صفحه اصلی، پایین، عملیات سواری: به طور خودکار نقطه شروع را پیدا کنید، مقصد را وارد کنید؛ نوع ماشین (اکسپرس/کامفورت رایده / اسپشیل رایده) را انتخاب کنید؛ سفر را تأیید کنید؛ موقعیت مکانی وسیله نقلیه، اطلاعات راننده و زمان تقریبی رسیدن را به صورت آنی پیگیری کنید.



۵. سایر ویژگی‌های کاربردی

ناوبری صوتی: صدای انگلیسی، نقشه‌های تقاطع بزرگ‌شده، راهنمای مسیر برای جلوگیری از انتخاب مسیر اشتباه



dingo.app

ترافیک لحظه‌ای: قرمز = شلوغ، سبز = روان، هوشمندانه از ترافیک جلوگیری کنید



مدیریت موارد دلخواه: مکان‌ها/مسیرهای پرکاربرد را با یک کلیک ذخیره کنید و دفعه بعد مستقیماً با آنها تماس بگیرید

