

百度地图 (Baidu Maps) 使用指南

(一) 下载与注册

1.应用商店搜索“百度地图”，下载并安装。



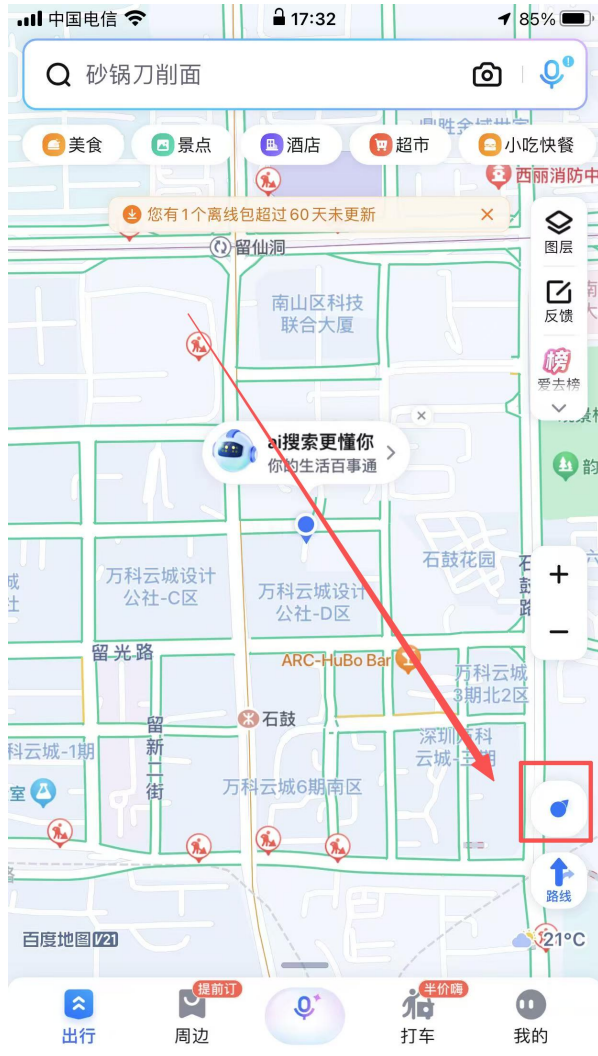
1. 注册登录：支持微信、QQ、百度账号快捷登录；登录后可同步收藏地点、路线规划记录、离线地图等数据，跨设备使用更方便。



(二) 核心功能使用

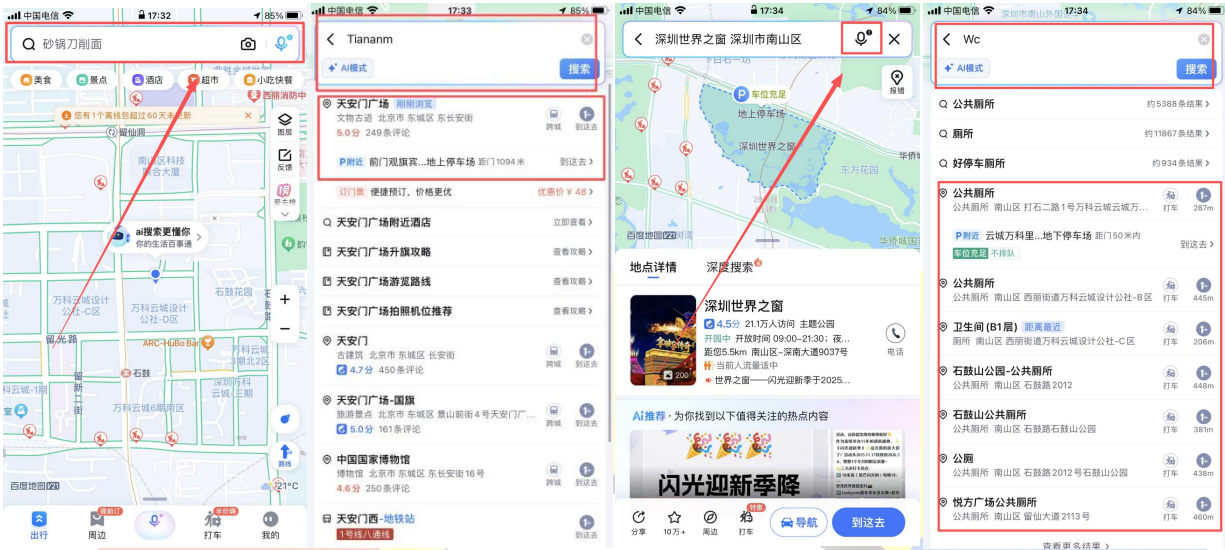
1. 基础定位与目的地搜索

定位开启：打开 APP 后，系统提示“开启定位权限”，允许后自动获取当前精确位置（支持 GPS、基站、WiFi 定位）。



IChingo.app

目的地搜索： 首页顶部输入框输入目的地，支持模糊搜索（如“天安门广场”）、拼音首字母（如“TAMGC”）、语音输入（点击麦克风图标说话）；系统推荐热门地点、历史目的地、收藏地点，还可搜索周边设施（如“卫生间”）。



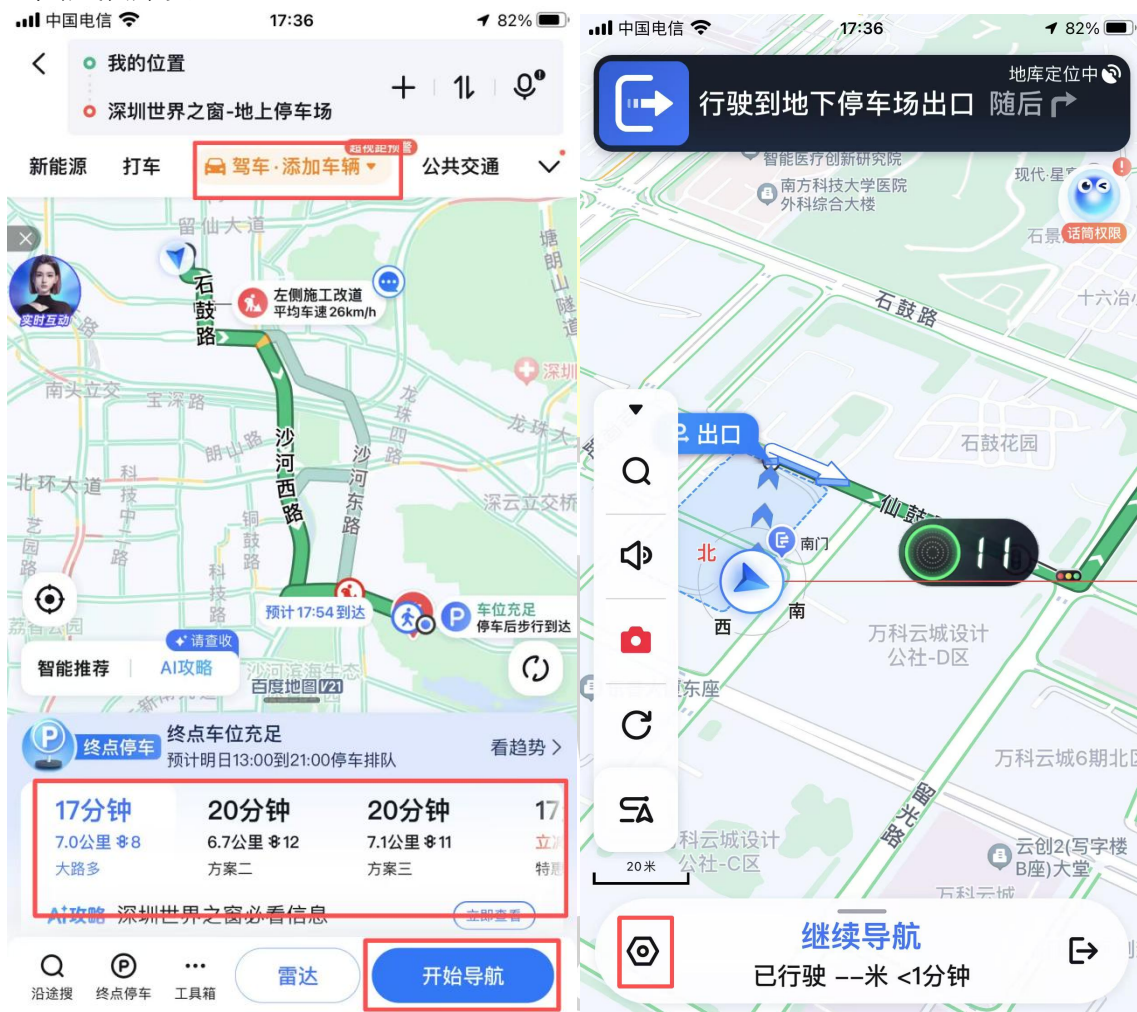
2. 路线规划与导航

出行方式选择： 输入目的地后，选择出行方式（驾车、公交、骑行、步行、地铁、网约车），系统生成多条最优路线，显示总里程、总耗时、预计到达时间（ETA）、驾车路线拥堵情况（红色 = 拥堵，黄色 = 缓行，绿色 = 畅通）。



驾车导航:

路线详情: 选择驾车路线后, 点击“开始导航”, 实时语音播报路况 (如“前方 500 米左转”“前方路段拥堵, 预计延迟 5 分钟”)、限速提醒、闯红灯拍照提醒等; 支持“躲避拥堵”“躲避高速”“躲避收费”等路线偏好设置。



ichingo.app

实时功能：导航过程中可查看车辆实时位置、剩余里程、剩余时间；支持“沿途搜”（如中途搜索加油站、服务区、餐厅），添加后自动调整路线；点击“分享”可将实时位置和导航路线分享给好友，方便会合。



公共交通导航：

地铁出行：输入起点和终点，优先推荐地铁线路，显示换乘站点、步行距离、地铁运营时间；支持“地铁图”查看，点击站点可查看出入口信息、周边设施。

