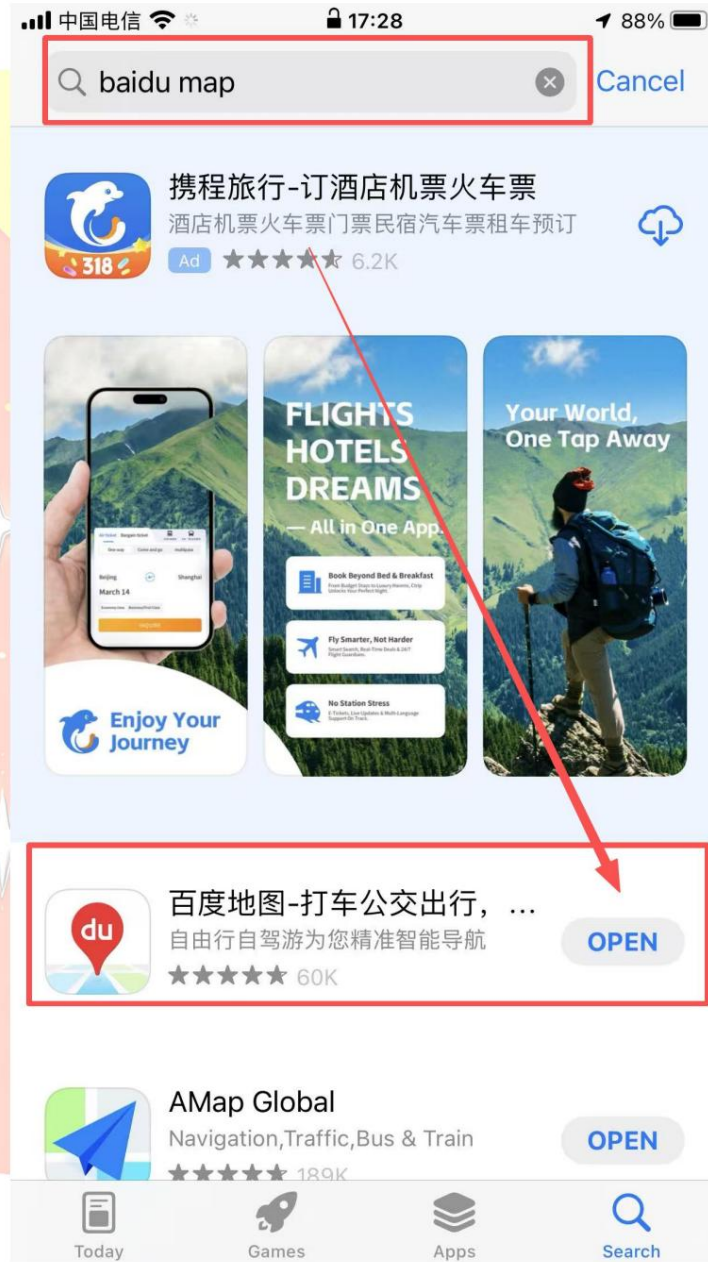


راهنمای استفاده از نقشه‌های بایدو

(1) دانلود و ثبت نام

در اپ استور «Baidu Maps» را جستجو کنید، آن را دانلود و نصب کنید.

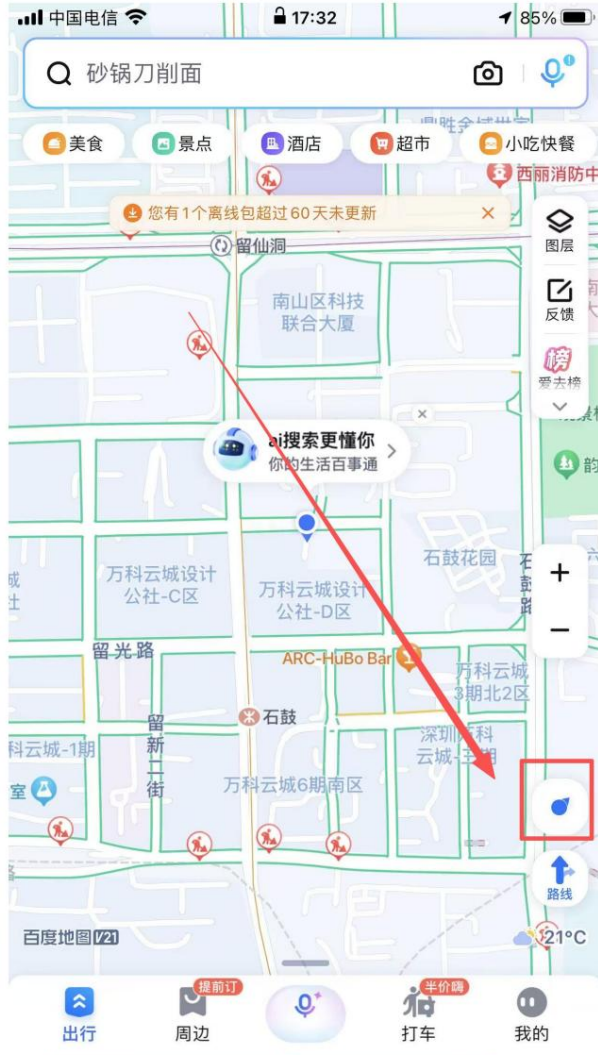


اثبت نام و ورود: از ورود سریع با حسابهای WeChat، QQ و Baidu پشتیبانی می‌کند؛ پس از ورود، شما می‌تواند مکان‌های مورد علاقه شما، سوابق برنامه‌ریزی مسیر، نقشه‌های آفلاین و سایر داده‌ها را همگام‌سازی کند و استفاده بین دستگاه‌های مختلف را راحت‌تر کند.



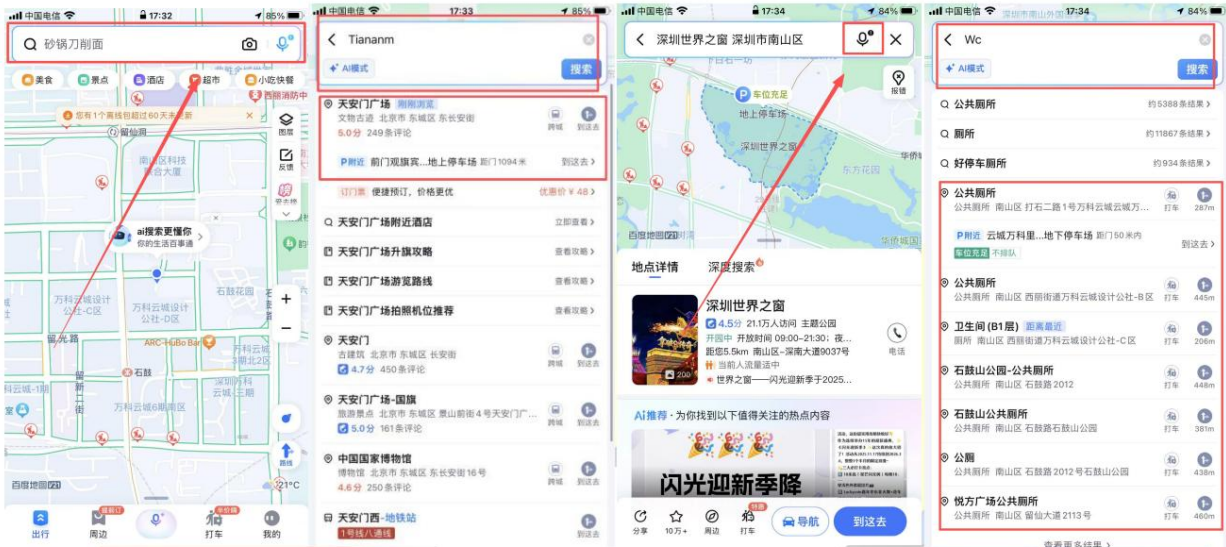
2) کاربرد تابع اصلی

افعال سازی موقعیت یابی پایه و جستجوی مقصد : پس از باز کردن برنامه، سیستم از شما می‌خواهد که «مجوز موقعیت مکانی را فعال کنید». پس از اجازه، به طور خودکار مکان دقیق فعلی را به دست می‌آورد (از GPS ایستگاه پایه و موقعیت یابی WiFi پشتیبانی می‌کند).



ichingo.app

جستجوی مقصد: مقصد در در کادر ورودی بالای صفحه اصلی وارد کنید، که از جستجوی فازی (مثلاً «میدان تیان آن من»، حروف اول پین‌یین (مثلاً «TAMGC») و ورودی صوتی (برای صحبت کردن روی نماد میکروفون کلیک کنید) پشتیبانی می‌کند؛ سیستم مکان‌های محبوب، مقاصد تاریخی و مکان‌های مورد علاقه را پیشنهاد می‌دهد و همچنین امکان جستجوی امکانات نزدیک (مثلاً «سرویس بهداشتی») را فراهم می‌کند.



۲. برنامه‌ریزی مسیر و ناوبری انتخاب حالت سفر: پس از وارد کردن مقصد، حالت سفر (رانندگی، حمل و نقل عمومی، دوچرخه‌سواری، پیاده‌روی، مترو، استفاده از سرویس اشتراک خودرو) را انتخاب کنید. سیستم چندین مسیر بهینه ایجاد می‌کند که مسافت کل، زمان کل سفر، زمان تخمینی رسیدن (ETA) و شرایط ترافیکی برای مسیرهای رانندگی (قرمز = شلوغ، زرد = کند، سبز = روان) را نشان می‌دهد.



ناوبری رانندگی: جزئیات مسیر: پس از انتخاب مسیر رانندگی، برای مشاهده‌ی لحظه‌ای، روی «شروع ناوبری» کلیک کنید. به‌روزرسانی‌های صوتی در مورد شرایط جاده (مانند «۵۰۰ متر جلوتر به چپ بپیچید» یا «جاده پیش رو شلوغ است، ۵ دقیقه تأخیر تخمینی»). یادآوری محدودیت سرعت، هشدار دوربین چراغ قرمز و غیره؛ پشتیبانی از مسیریابی تنظیمات ترجیحی مانند «جلوگیری از ازدحام»، «جلوگیری از بزرگراه‌ها» و «جلوگیری از عوارض».

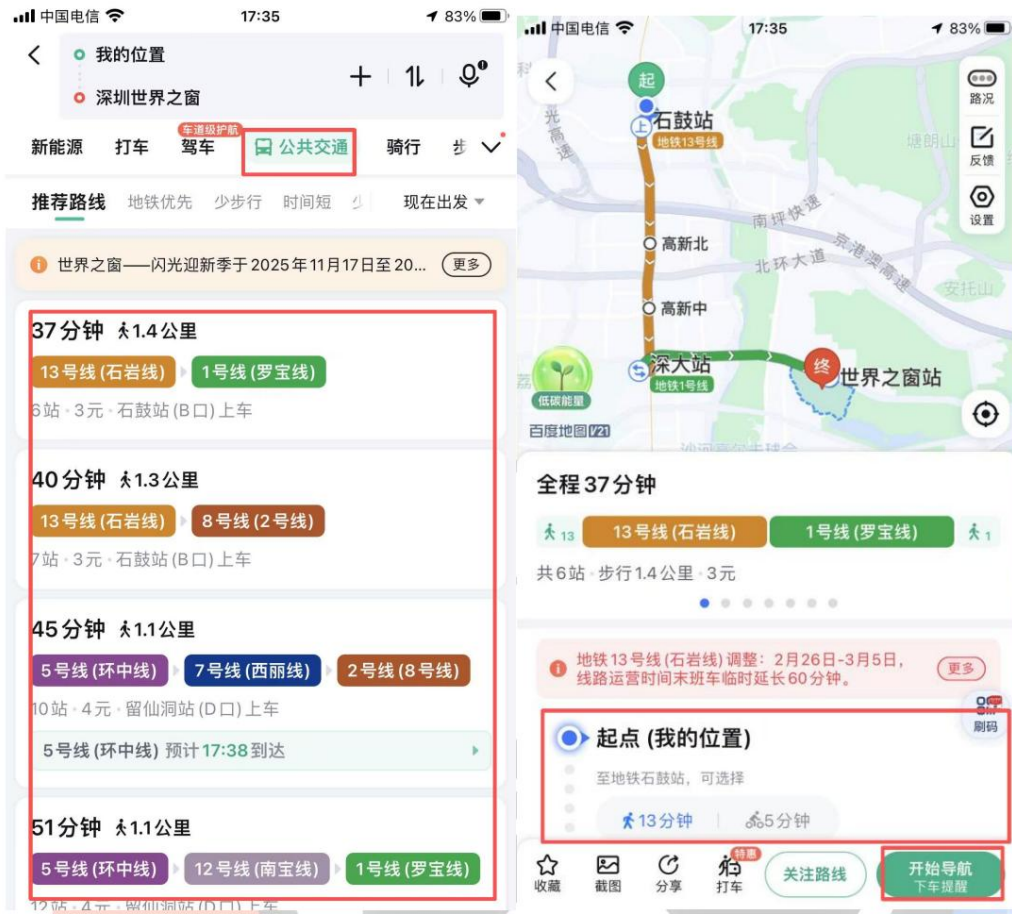


ichingo.app

ویژگی‌های بلد رننگ: در حین ناوبری، می‌توانید موقعیت مکانی خود را، مسافت پیموده شده باقی مانده و زمان باقی مانده را به صورت بلد رننگ مشاهده کنید؛ از «جستجو در طول مسیر» (مانند جستجوی پمپ بنزین‌ها، مناطق خدماتی و رستوران‌های بین راهی) پشتیبانی می‌کند و پس از افزودن، مسیر را به طور خودکار تنظیم می‌کند؛ کلیک روی «اشتراک‌گذاری» به شما این امکان را می‌دهد موقعیت مکانی و مسیر ناوبری را به صورت لحظه‌ای با دوستان خود به اشتراک بگذارید و ملاقات با آنها را راحت کنید.



پیمایش حمل و نقل عمومی: سفر با مترو: نقطه شروع و مقصد را وارد کنید، مسیرهای مترو را اولویت‌بندی کنید، ایستگاه‌های انتقال، مسافت پیداروی و ساعات کار مترو را نمایش دهید؛ از نمای «نقشه مترو» پشتیبانی می‌کند، برای مشاهده اطلاعات ورودی و خروجی و امکانات اطراف، روی یک ایستگاه کلیک کنید.



ichingo.app